



**PROVINCIA DI BERGAMO**  
 UNITA' DI SVILUPPO INFRASTRUTTURALE STRATEGICO DELLA VIABILITA'  
 RIQUALIFICAZIONE DELLA RETE VIARIA


**COMUNE DI COSTA VOLPINO**

Lavori per la realizzazione di una pista ciclopedonale lungo la  
 Strada Provinciale S.P. 55 Via Cesare Battisti (Frazione Piano)  
 Lotto2

**PROGETTO DEFINITIVO-ESECUTIVO**

AGGIORNAMENTI	OGGETTO DELL'AGGIORNAMENTO	DATA

**PROGETTISTA:**  
 Geom. Ruggero Belli

**COORDINATORE SCIENTIFICO:**  
 Geom. Alessandro Corbelli

**COLLABORATORI:**  
 Geom. Sergio Belli  
 Geom. Silvia Neri

**PROGETTO:**  
 Codice CUP n.  
 B91819001390005

**ALLEGATO n.**  
**3.b**

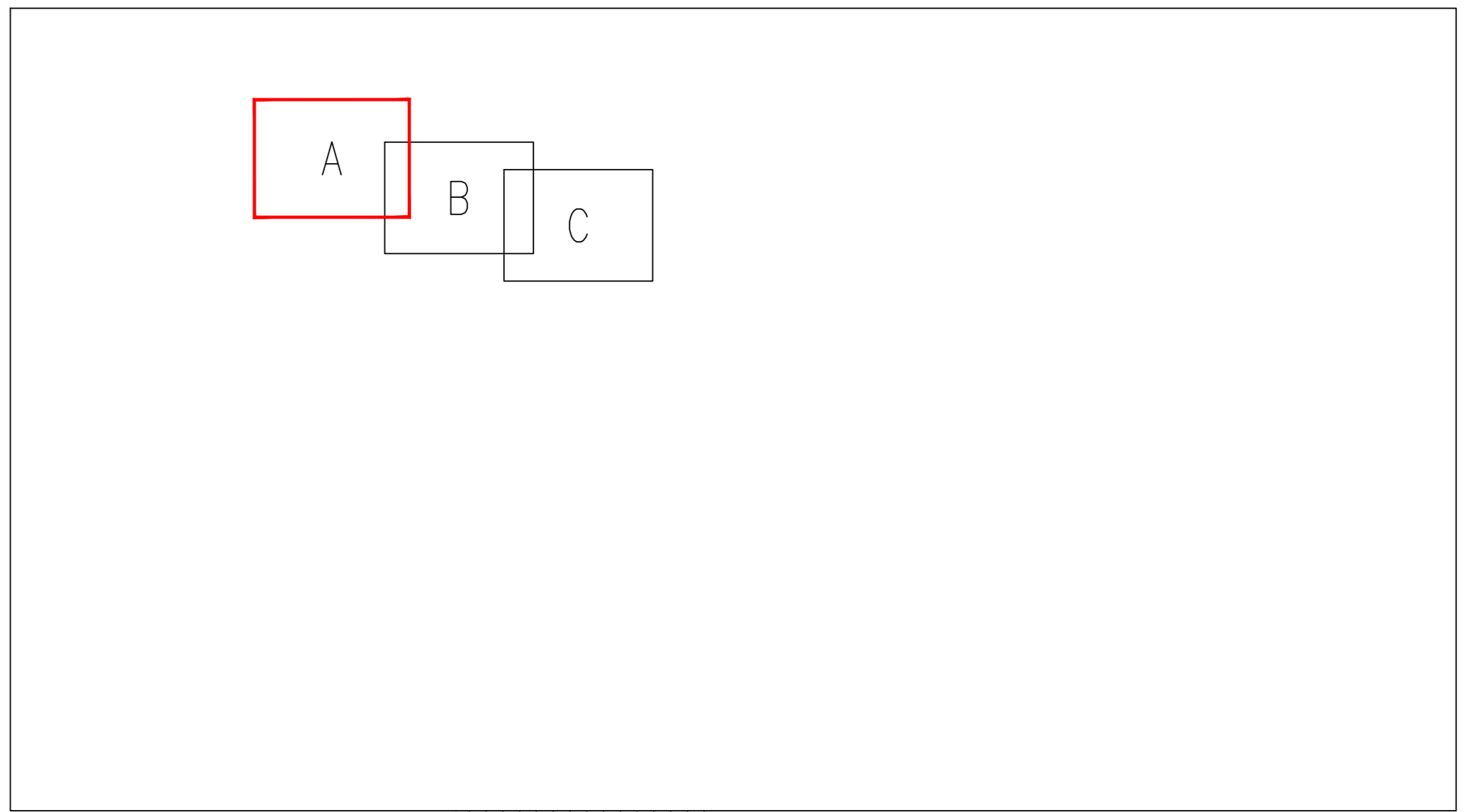
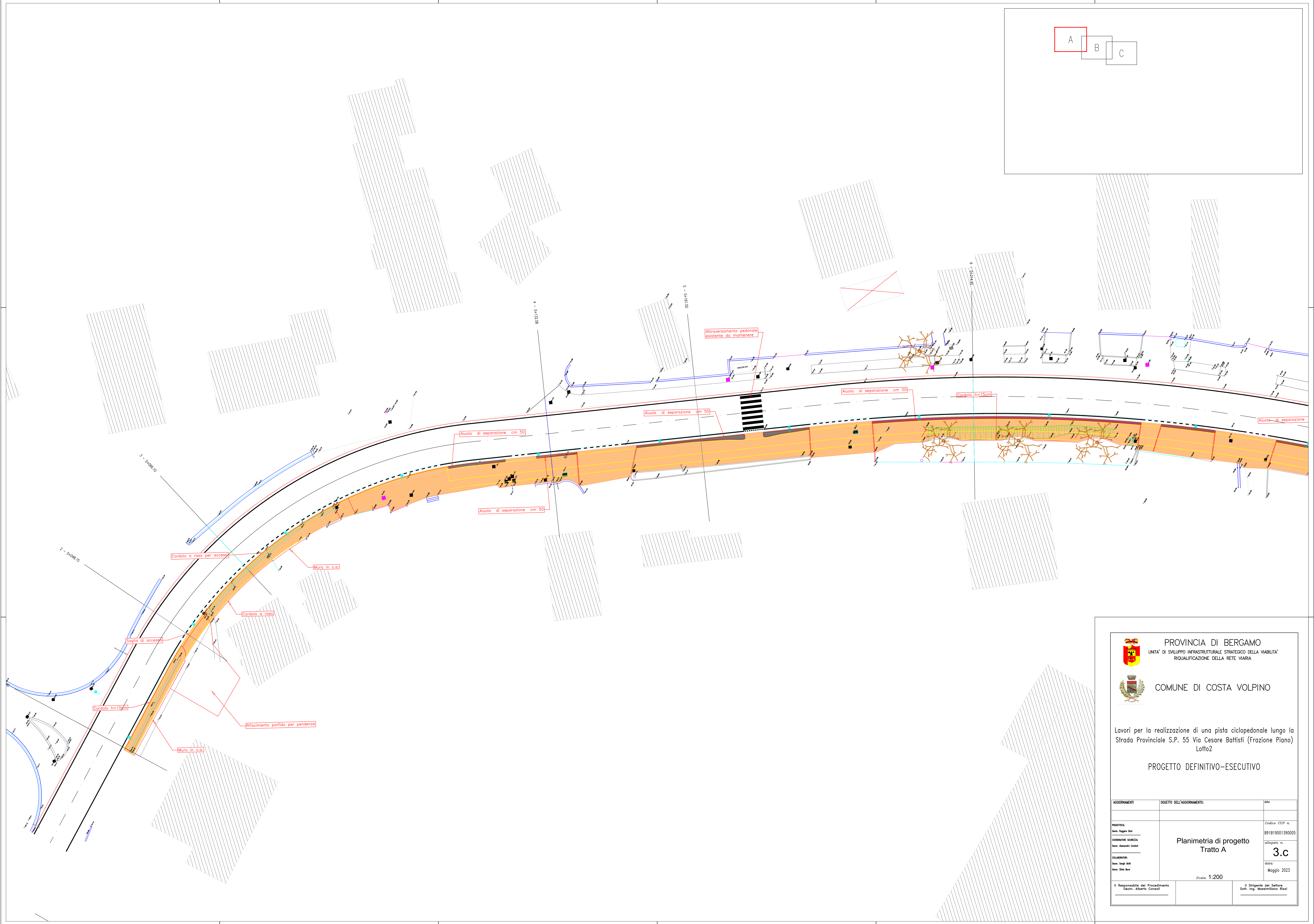
**DATA:**  
 Maggio 2023


**Scala:** 1:500


Il Responsabile del Procedimento  
 Geom. Alberto Consoni

Il Dirigente del Settore  
 Dott. Ing. Massimiliano Rizzi






**PROVINCIA DI BERGAMO**  
 UNITA' DI SVILUPPO INFRASTRUTTURALE STRATEGICO DELLA VIABILITA'  
 RIQUALIFICAZIONE DELLA RETE VIARIA

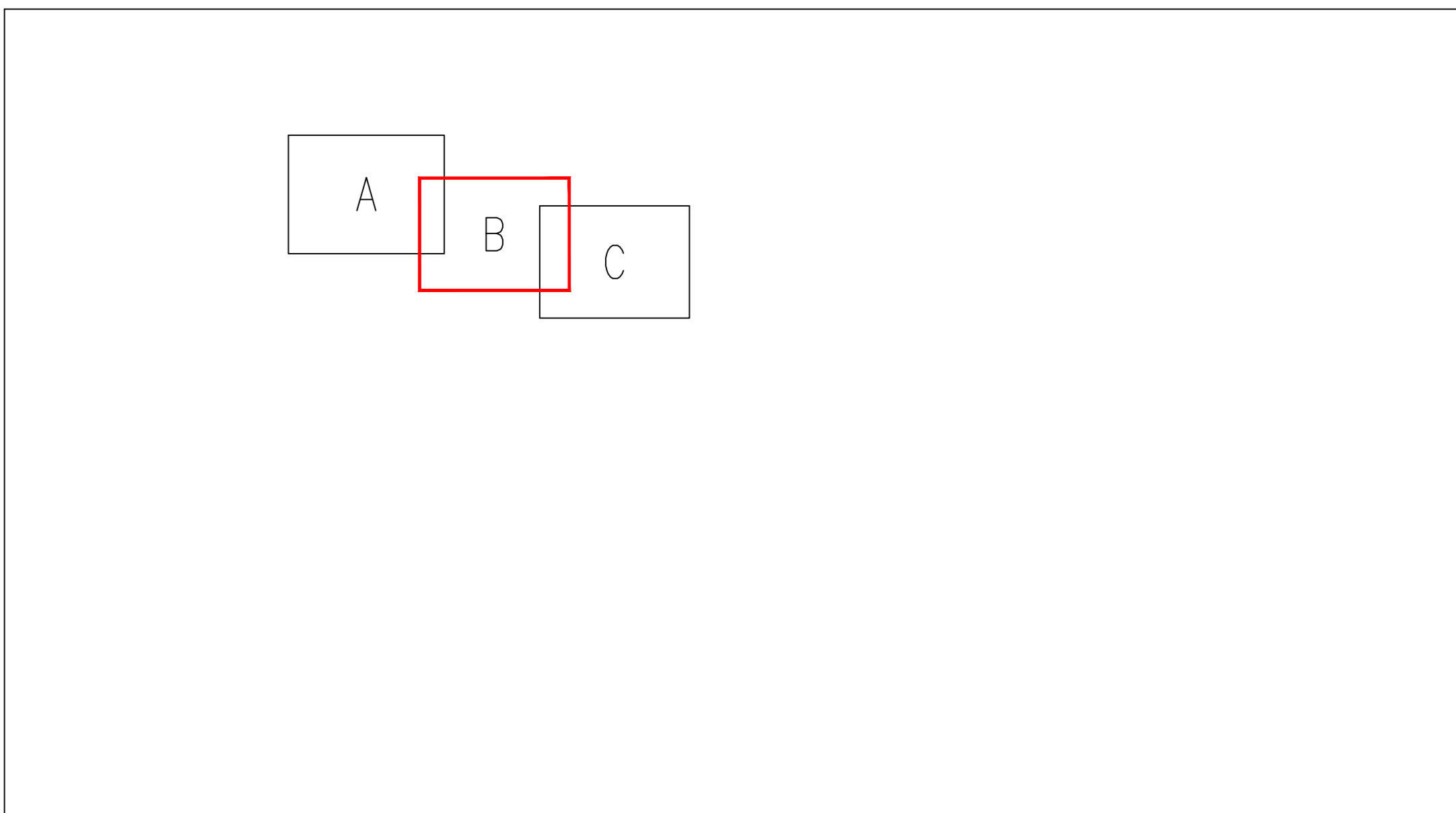

**COMUNE DI COSTA VOLPINO**


Lavori per la realizzazione di una pista ciclopedonale lungo la  
 Strada Provinciale S.P. 55 Via Cesare Battisti (Frazione Piano)  
 Lotto2


**PROGETTO DEFINITIVO-ESECUTIVO**

AGGIORNAMENTI	OGGETTO DELL'AGGIORNAMENTO:	DATA:
PROGETTISTA: Geom. Ruggero Belli	<b>Planimetria di progetto Tratto A</b>	Codice CUP n. B91819001390005
COORDINATORE SCIENTIFICO: Geom. Alessandro Corbelli		allegato n. <b>3.C</b>
COLLABORATORI: Geom. Sergio Belli Geom. Silvia Neri		data: Maggio 2023
Scala: 1:200		
Il Responsabile del Procedimento Geom. Alberto Consoni		Il Dirigente del Settore Dott. Ing. Massimiliano Rizzi






**PROVINCIA DI BERGAMO**  
 UNITA' DI SVILUPPO INFRASTRUTTURALE STRATEGICO DELLA VIABILITA'  
 RIQUALIFICAZIONE DELLA RETE VIARIA


**COMUNE DI COSTA VOLPINO**

Lavori per la realizzazione di una pista ciclopedonale lungo la  
 Strada Provinciale S.P. 55 Via Cesare Battisti (Frazione Piano)  
 Lotto2

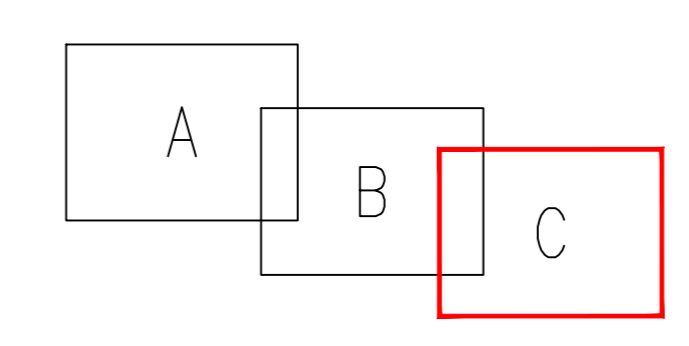
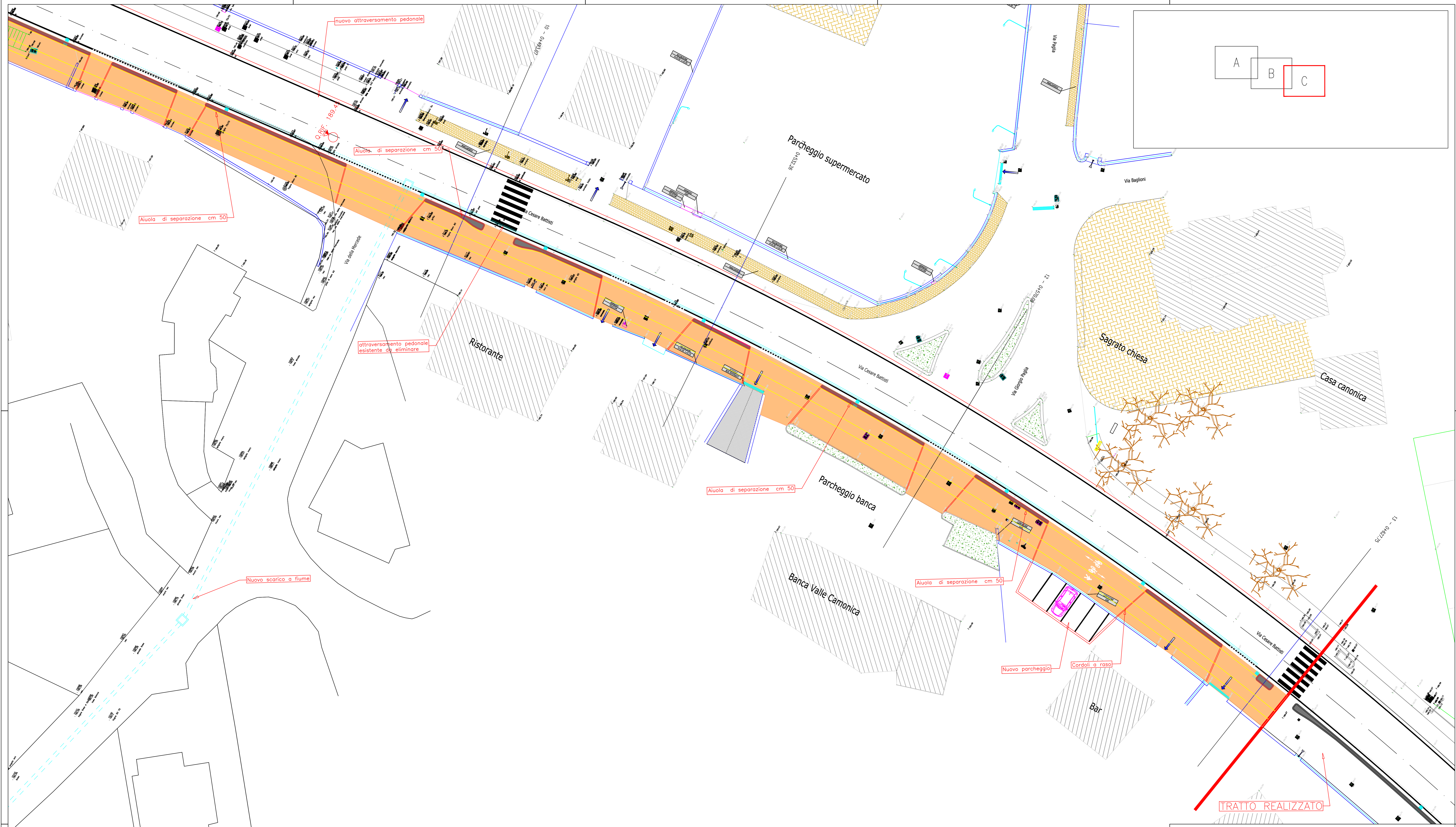
**PROGETTO DEFINITIVO-ESECUTIVO**

AGGIORNAMENTI	OGGETTO DELL'AGGIORNAMENTO	DATA

PROGETTISTA: Geom. Ruggero Belli	<b>Planimetria di progetto</b> <b>Tratto B</b>	Codice CUP n. B91819001390005
COORDINATORE SCIENTIFICO: Geom. Alessandro Corbelli		Allegato n. <b>3.d</b>
COLLABORATORI: Geom. Sergio Belli Geom. Silvia Neri		data: Maggio 2023
Il Responsabile del Procedimento Geom. Alberto Consoni		Il Dirigente del Settore Dott. Ing. Massimiliano Rizzi

scala: 1:200






**PROVINCIA DI BERGAMO**  
 UNITA' DI SVILUPPO INFRASTRUTTURALE STRATEGICO DELLA VIABILITA'  
 RIQUALIFICAZIONE DELLA RETE VIARIA


**COMUNE DI COSTA VOLPINO**

Lavori per la realizzazione di una pista ciclopedonale lungo la  
 Strada Provinciale S.P. 55 Via Cesare Battisti (Frazione Piano)  
 Lotto2

**PROGETTO DEFINITIVO-ESECUTIVO**

AGGIORNAMENTI	OGGETTO DELL'AGGIORNAMENTO:	DATA
PROGETTA: Geom. Roberto Inni	<b>Planimetria di progetto Tratto C</b>	Codice CUP n. B91B19001390005
COORDINATORE SEGREZIA: Geom. Alessandro Corbelli		Attestato n. <b>3.e</b>
COLLABORATORI: Geom. Sergio Inni Geom. Silvia Moro		data: Maggio 2023
Scala: 1:200		

Il Responsabile del Procedimento  
 Geom. Alberto Consoni

Il Dirigente del Settore  
 Dott. Ing. Massimiliano Rizzoli